



Geoparkea

Euskal Kostaldea - Costa Vasca




Flysch & Karst *experience*


Deba
Mutriku
Zumaia



Euskal Kostaldeko Geoparkea liburu moduko bat da, gure planetaren eta gizakiaren historiako hainbat kapitulu gordeak dituen lurralde bat, eta bidaia zoragarri baterako hamaika ate eskaintzen digu: denbora geologi-koan zehar eta milaka urteko gure herri honen kulturaren eta tradizioaren barrena aurkikuntzazko bidaia bat egiteko aukera, hain zuzen. Euskal Kostaldeko Geoparkea Europako eta Munduko Geoparkeen Sareko kide da 2010az geroztik; UNESCOk babestua, mundu osoko 100dik gora lurraldek osatzen dute Sarea.



El Geoparque de la Costa Vasca, un territorio que atesora distintos capítulos de la historia del planeta y el ser humano, nos brinda un auténtico viaje de descubrimiento por el tiempo geológico y la cultura y tradición de un pueblo milenario. El Geoparque de la Costa Vasca es desde 2010 miembro de la Red Europea y Global de Geoparques auspiciada por la UNESCO, que cuenta actualmente con más de 100 territorios repartidos por todo el mundo.

An aerial photograph of a coastal landscape. In the foreground, there are large, layered rock formations in shades of pink and red, with white waves crashing against their base. Behind these, there are white, layered cliffs that drop down to a sandy beach and the sea. The background consists of rolling green hills under a cloudy sky. A small white building is visible on a hilltop in the distance.

Geoparkeko itsaslabarretan naturaren altxor paregabe bat dago gordeta: Lurraren historia geologikoaren azken 60 milioi urteak arroketan idatzita, geruzaz geruzaz hurrenez hurren. Itsasoaren higaduraren eraginez agerian geratuak, begien bistan utzi dizkigute, guk ikusteko moduan, Lurreko historian berriki izan diren gertaera garrantzitsuenetako batzuk ulertzeko gakoak; besteak beste, dinosauroak desagertu zireneko garaia.

Flysch




Los acantilados del geoparque esconden un singular tesoro natural: más de 60 millones de años de historia geológica escritos en sucesivos estratos rocosos que, a causa de la erosión del mar, han quedado al descubierto y muestran las claves para comprender algunos de los eventos más significativos de la historia reciente de la Tierra, como la gran extinción de los dinosaurios.

Karst



Kostaldetik barrualdera joanda, kalitate handiko landa-paisaia zein baino zein ederragoz osatutako mosaiko bat ageri zaigu. Karstaren mundua da: kareharrizko mendiak, iraganean oso aspaldi itsaso tropikal baten hondoan sortu eta urak apurka-apurka modelatuak. Hlan-hemenka dauden kobazuloetako asko, gainera, gure arbasorik urrunenen bizileku izan ziren, eta ederki gorde dute, gaurdaino, haien jardunaren eta kezka kulturalen hamaika aztarna.



En el interior del territorio hallamos el mundo del Karst, un mosaico de paisajes rurales de alta calidad originados por el desgaste de la piedra caliza, formada en un pasado remoto bajo un mar tropical. Muchas de las cuevas de estas montañas fueron ocupadas por nuestros antepasados más lejanos, que dejaron en ellas vestigios de su actividad y sus inquietudes culturales.

Ondare etnografiko eta kultural bikaina dago Geoparkean, eta ondare arkitektonikoa ere garrantzi handikoa da, bai hiriguneetan bai landako herriguneetan, ugari baitira jauregi, eliza eta ermitak. Azpimarratzekoak dira, besteak beste, Mutrikuko hirigune historikoa eta Bentalekua museoa (herriak itsasoarekin izan duen harremana ikus daiteke), Debako Santa Maria eliza (euskal gotikoaren altxor zoragarria), eta Zumaiako San Pedro parrokia eta bertako erretaula (Monumentu Nazional izendatua).



Kultura



El Geoparque cuenta con un importante patrimonio arquitectónico en sus núcleos urbanos y rurales, incluyendo palacios, iglesias y ermitas, así como un notable patrimonio etnográfico y cultural. Destacan el Casco histórico y el Museo Bentalekua de Mutriku, donde se muestra la relación de la villa con la mar; la iglesia de Santa María de Deba, auténtica joya del gótico vasco, y la Parroquia de San Pedro de Zumaia, con su retablo declarado Monumento Nacional.

Geoparkea ezagutzeko eta lurraldeaz gozatzeko bisitaldi gidatu ugari daude aukeran, era askotakoak, urte osoan. Flyscharen Ibilbidea, Karsteko Zaporeak eta bisitaldi kulturalak, horra aukeretako batzuk. Eta eskaintza osatze aldera, beste hainbat jarduera: surfa, kayaka eta urpekaritza, adibidez, eta bestalde, oinez edo mendiko bizikletaz egiteko hainbat ibilbide.

Jarduerak

actividades



Un amplio programa de visitas guiadas permite conocer y disfrutar el geoparque a lo largo de todo el año. La Ruta del Flysch, Los Sabores del Karst o las visitas culturales son algunas de las propuestas. Actividades como surf, kayak o submarinismo, junto con una amplia red de senderos y rutas BTT completan la oferta.





Geoparkea

Euskal Kostaldea - Costa Vasca



ZUMAIAKO TURISMO BULEGOA
OFICINA DE TURISMO DE ZUMAI A



Kantauri plaza, 13 - 20750 **ZUMAI A**
 © 943 14 33 96
 turismoa@zumaia.eus
 www.zumaia.eus

DEBAKO TURISMO BULEGOA
OFICINA DE TURISMO DE DEBA



lfar kalea, 4 - 20820 **DEBA**
 © 943 19 24 52
 turismoa@deba.eus
 www.deba.eus

MUTRIKUKO TURISMO BULEGOA
OFICINA DE TURISMO DE MUTRIKU



Txurruka plaza, z/g - 20830 **MUTRIKU**
 © 943 60 33 78
 turismo@mutriku.net
 www.mutriku.eus

EZAGUTZA ETXEAK
CENTROS DE INTERPRETACIÓN

Algorri (Zumaia)
 943 143 100 • info@algorri.eu
 www.algorri.eu

Nautilus (Mutriku)
 943 603 259 • nautilus@mutriku.net
 www.mutriku.eus/nautilus

Geoparkeko Txokoa (Deba)
 943 192 452 • turismoa@deba.eus
 www.deba.eus

 **ON-LINE EROSKETA**
COMPRA ON-LINE
BISITA GIDATUAK
VISITAS GUIADAS
www.geoparkea.com

 @geoparkea

 facebook.com/Geoparkea

 Geoparkea TV



EUSKADI
BASQUE COUNTRY

